




WYSPA PAG VELEBIT



★ **CHORWACJA** ★

PRZEWODNIK TURYSTYKI SAMOCHODOWEJ

WSTĘP

Cześć!

Poznajcie naszą rodzinną ekipę – Darka, Katię, Janka i Kubę. Razem podróżujemy odbudowanym Land Roverem Discovery 2 z 2003 roku, pod maską klasyczne V8 – grzmi, kiedy trzeba, ale potrafi też cicho pomrukiwać na spokojniejszych trasach. Na kołach znajdują się General Grabber AT3 – opony, które nie boją się ani asfaltu, ani kamieni, ani błota. A to przydaje się, bo nie zawsze wybieramy najłatwiejsze drogi.

Zapraszamy Was na chorwacką wyprawę na wyspę Pag i przez Velebit. Była to jedna z naszych najlepszych przygód i totalny miks najlepszych rzeczy w jednym miejscu – słoneczne plaże, szutrowe przygody, podjazdy z zapierającymi dech widokami, szczypta spontanu i morze śmiechu. Jeśli myślicie o wypadzie w tamte strony – szczerze polecamy. To miejsce zachwyci zarówno hardkorowych overlanderów i miłośników off-roadu, jak i tych, którzy szukają czegoś więcej niż pocztówkowego Adriatyku. Prawdziwa przygoda gwarantowana! Co ważne, większość trasy spokojnie przejedziesz zwykłym autem.



JAK KORZYSTAĆ Z PRZEWODNIKA

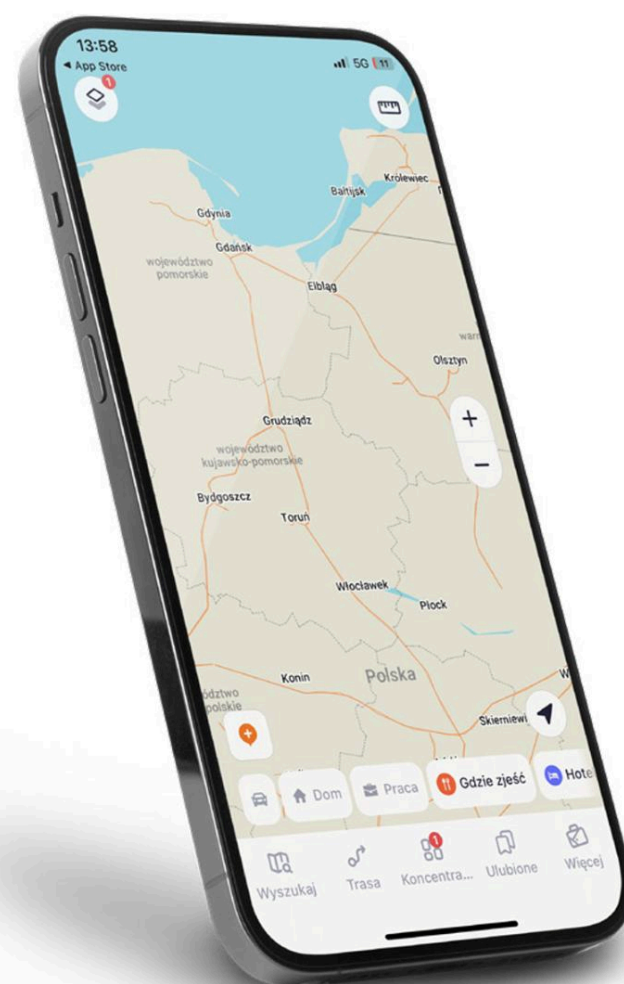
Pobierz pliki PDF (do wydrukowania lub w formie elektronicznej) oraz pliki KML i GPX do nawigacji GPS. Przewodnik Ekspedycji Oponeo to właściwe narzędzie z informacjami o trasie. Przeczytaj go przed wyjazdem i potem w trakcie jazdy. Pliki GPX są dla użytkowników urządzeń GARMIN – należy zainstalować je na swoim urządzeniu i tam otworzyć.

Prostsze (i darmowe) jest korzystanie z plików KML, zrób to według poniższej instrukcji. Na telefonie lub tablecie (z systemem Android lub iOS) zainstaluj darmową aplikację Maps.Me. Prześlij pliki KML na wyżej wymieniony telefon lub tablet i otwórz je w aplikacji Maps Me. Do nawigacji w terenie z naszym Przewodnikiem Offroad wystarczy smartfon lub tablet (z systemem Android lub iOS) z odbiornikiem GPS.

Gotowe! Teraz możesz korzystać z przewodnika i map podczas swojej wyprawy po chorwackiej wyspie Pag. Życzymy udanej podróży i niezapomnianych wrażeń!



UWAGA: Aplikacja lub urządzenie do nawigacji jest niezbędne do korzystania z tego przewodnika. Zainstaluj mapy na swoje urządzenie przed startem.



MATERIAŁY DO POBRANIA












MAPS.ME

PLIKI ZNAJDZIESZ TUTAJ:

WWW.OPONEO.PL

 **22 PUNKTÓW KONTROLNYCH**

-  **START**
-  **META**
-  **ATRAKCJA**
-  **BRÓD WODNY**
-  **NOCLEG**
-  **JEDZENIE**
-  **STACJA BENZYNOWA**
-  **SERWIS**
-  **UWAGA**

UWAGA: Trasy wyznaczone są po drogach publicznych, dopuszczonych do ruchu pojazdów. Pamiętaj, że szlak ma charakter poglądowy i musisz stosować się do aktualnych przepisów i oznakowania, które może ulegać zmianie. Jesteś kierowcą, podróżuj odpowiedzialnie!



**50%
ASFALT**


**35%
SZUTRY**

1% BŁOTO



14%
KAMIEŃ

**MAPA DOSTĘPNA:
WWW.OPONEO.PL**

1 PUNKT KONTROLNY**CAMPING AVALONA**

To nowy, świetnie zaprojektowany camping na północnym krańcu wyspy Pag. Znajduje się na dużym cyplu, z którego rozciąga się panoramiczny widok – z jednej strony na kontynent, z drugiej na okoliczne wyspy. Wszystko świeże, czyste i nowoczesne. Są baseny, dobrze zaopatrzony sklep, restauracja z naprawdę smaczną kuchnią, a do tego pełna infrastruktura: domki, parcele dla kamperów, namioty i oczywiście miejsca dla tych, którzy – jak my – śpią w namiocie dachowym. To nasza baza wypadowa.

**2 PUNKT KONTROLNY****2 PUNKT KONTROLNY****PASKI MOST**

Ten most łączy Pag z lądem. Ikoniczny punkt startowy każdej wyprawy – widok z niego zapowiada, że za chwilę zaczyna się coś wyjątkowego.

3 PUNKT KONTROLNY**MASLENICA PONTON**

To malowniczy most z widokiem na góry Velebit i spokojną zatokę Novigradsko more. Nisko zawieszony nad wodą, daje niesamowitą perspektywę.



4 PUNKT KONTROLNY | KANJON ZRMANJE

Kiedy staniecie nad tym kanionem, poczujecie się jak bohater westernu! To właśnie tu kręcono niezapomniane sceny *Winnetou* – *Złoto Apaczów*, a potężne skały i pustynny wiatr wciąż opowiadają historie sprzed lat.



5 PUNKT KONTROLNY | VIDIKOVAC JESENICE

Ten punkt widokowy to gwarancja zachwycającej panoramy – po prostu *must have* Waszej górskiej trasy. Przygotujcie aparaty, bo ten kadr warto uwiecznić.

6 PUNKT KONTROLNY | KOŚCIÓŁ ŚW. FRANCISZKA Z ASYŻU

Ta klimatyczna kaplica została położona samotnie wśród skał.

Polecamy zatrzymać się w tym niezwykłym miejscu i złapać oddech.



7 PUNKT KONTROLNY | KAMENOŁOM

To opuszczony kamieniołom marmuru w górach Velebit, nieopodal przełęczy Mali Alan. Na miejscu wciąż widoczne są otwory wiertnicze, porzucane bloki marmuru oraz pozostałości po domkach robotników.



8 PUNKT KONTROLNY

CHAPEL OF DAMIR
TOMLJANOVIĆ GAVRAN

Przy szlaku czeka skromna, ale pełna uroku kapliczka – idealne miejsce, by przystanąć na chwilę zadumy. To nie tylko punkt orientacyjny, ale żywy ślad historii. Wzniesiona ku pamięci Damira Tomljanovicia Gavrana, dowódcy legendarnych *Tygrysów*, bohatera chorwackiej walki o niepodległość.

9 PUNKT KONTROLNY

PARKING POD TULOVE
GREDE

Wspinaczka na klify to prawdziwa uczta dla zmysłów – zapierające dech panoramy i dreszcz adrenaliny! To właśnie stąd zaczyna się pieszy szlak prowadzący na szczyt Tulove Grede.

10 PUNKT KONTROLNY

SKRĘT W LEWO

Trudniejszy odcinek kamienistej trasy zaczyna się właśnie tu: 44°16'18.1"N 15°38'36.1"E – te współrzędne warto sobie zapisać. Przyda się napęd 4x4 i trochę odwagi. Wrażenia wynagrodzą każdy trud!

11 PUNKT KONTROLNY**MALIALAN - SVETI ROK**

Można ruszyć dalej przez przełęcz w stronę miasta. Czeka Was wąska, kręta droga, która często chowa się we mgle i ma swój wyjątkowy urok.

**12 PUNKT KONTROLNY****PARIPOVAC**

Jedno z tych miejsc, gdzie czujesz historię pod stopami – szczyt Paripovac i pozostałości rzymskiej drogi z widokiem na Adriatyk przeniosą Was w przeszłość.

TRASA 2 | OBJAZDÓWKA PO PAGU**13 PUNKT KONTROLNY****NOVALJA**

Ta przyjemna miejscowość z dużym wyborem kawiarni, sklepów i piękną plażą miejską jest idealnym miejscem na poranną kawę i spacer.

14 PUNKT KONTROLNY**PLAŻA PLANJKA**

To piaszczysta, rodzinna plaża z łagodnym zejściem do wody – świetna dla dzieci.

15 PUNKT KONTROLNY**PUNKT WIDOKOWY STARA NOVALJA**

Warto zatrzymać się tu na kilka ujęć – panorama wyspy zachwyca.

16 PUNKT KONTROLNY**16 PUNKT KONTROLNY****PLAŻA KOLANJSKO BLATO**

Piaszczysta plaża? Przeciwnie, pełna samych kamieni, ale dla nas doskonała. Zdaje się, że dobudowaliśmy nowy cypel na mapie Chorwacji. Dzieciaki i pies były w swoim żywiole.





17 PUNKT
KONTROLNY

UTVRDA SVETOJANJ

To tu znajdują się ruiny twierdzy i zatoki jedna po drugiej – wyglądające jak z Marsa – najbardziej nietypowe miejsce na wyspie. I ta cisza, aż piszczysz w uszach.

TRASA 3 | PÓŁNOCNY VELEBIT I PRZEŁĘCZ ALAN

18 PUNKT
KONTROLNY

PROM PRIZNA - ŽIGLJEN

Ta krótka, klimatyczna przeprawa promowa z widokiem na Pag na długo zostanie w pamięci. Chwila oczekiwania w porcie, szybki wjazd na pokład, 15 min przeprawy, jeszcze szybszy wyjazd i już jesteście po drugiej stronie.



19 PUNKT
KONTROLNY

ZJAZD Z E65

W tym miejscu skręcamy w prawo z głównej drogi w kierunku przełęczy Alan. Dla ułatwienia podajemy współrzędne: 44.713177, 14.918306.



20 PUNKT KONTROLNY **DROGA NA ALAN**

Jeśli podziwiać krajobrazy to tylko z tego miejsca. Warto zabrać ze sobą drona i uchwycić widok z góry – bezcenne.

22 PUNKT KONTROLNY **ZIELONA STRONA VELEBITU**

Po drugiej stronie przełęczy – zaskoczenie! Widok świeżej zieleni, kwitnących drzew i klimat jak z innej pory roku to prawdziwa uczta dla oczu. Kiedy na Pagu dawno czuć lato, tam kwitnie jeszcze wiosna.

21 PUNKT KONTROLNY **PRZEŁĘCZ ALAN I SCHRONISKO**

Widok tutaj zapiera dech. Schronisko prowadzone chyba samotnie przez starszą panią oferuje skromne, ale smaczne, lokalne jedzenie. Miejsce to jest obowiązkowym punktem przystankowym – idealnym, by złapać oddech przed dalszą drogą. Stąd już tylko krok do początku trasy przez Velebit.

ZOBACZ VIDEORELACJĘ Z TEJ WYPRAWY:

WWW.YOUTUBE.COM/OPONEO